# 全国流動マップを眺める

トラフィックブレイン
太田恒平
地域・交通データ研究所
西沢明
東京大学
伊藤昌毅

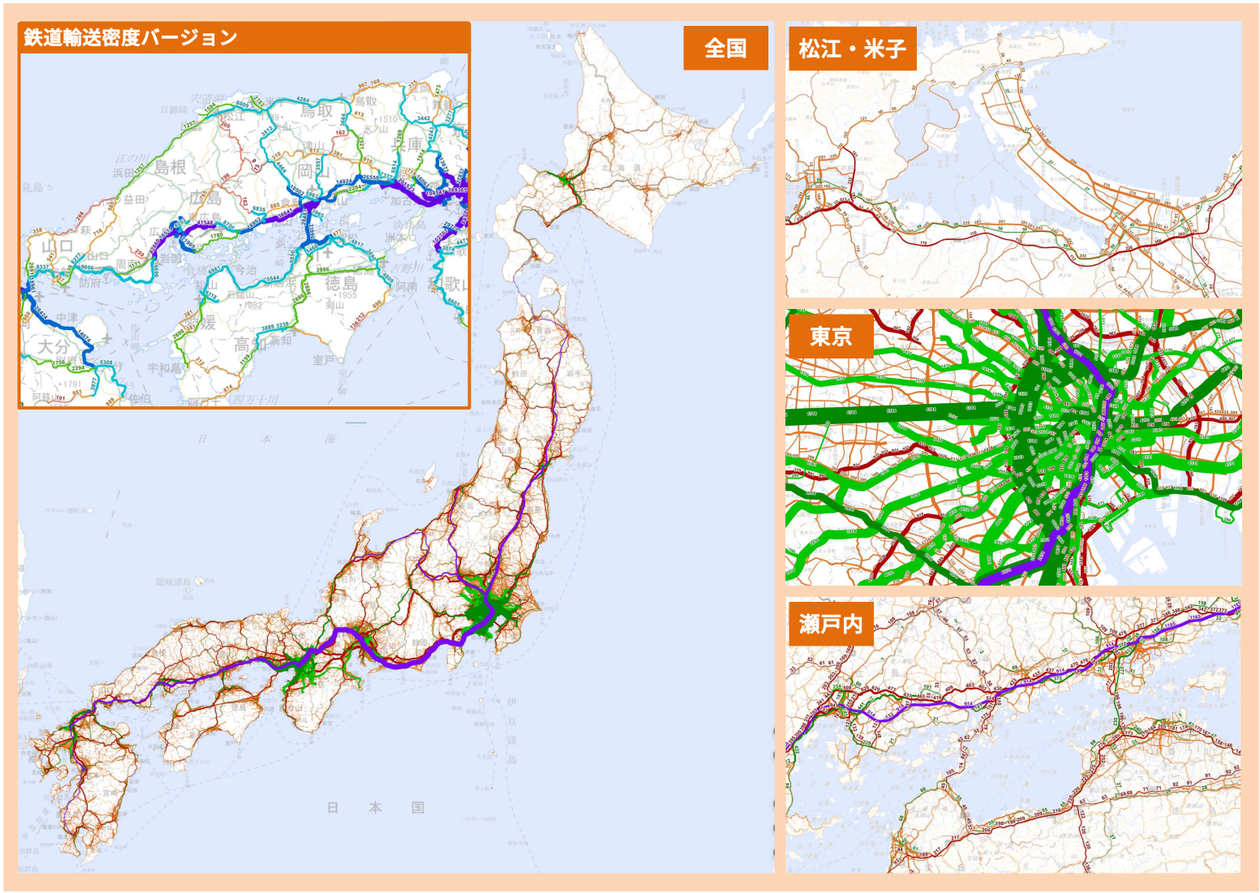


# 触れるDEMO

## あなたの街の鉄道・道路はどれだけ使われている？

### 鉄軌道輸送密度
[百人/日]
2019年度鉄道統計年報
・各社資料
座標：国土数値情報
- 新幹線
- JR在来線
- 私鉄等

### 道路交通量
[百台/日]
2015年道路交通センサス
- 高速道路
- 一般道

### 熊本スペシャル
**バス輸送密度**
[百人/日][十人/時]
2021年10月ICカード
- 路線バス

**鉄軌道が駅間,時間毎**
2012年パーソントリップ調査

https://qgis.t-brain.jp/traffic/

**感想聞かせてください!**

## 熊本スペシャル

■バス輸送密度
[百人/日][十人/時]
2021年10月ICカード

鉄軌道が駅間,時間毎
2012年PT調査

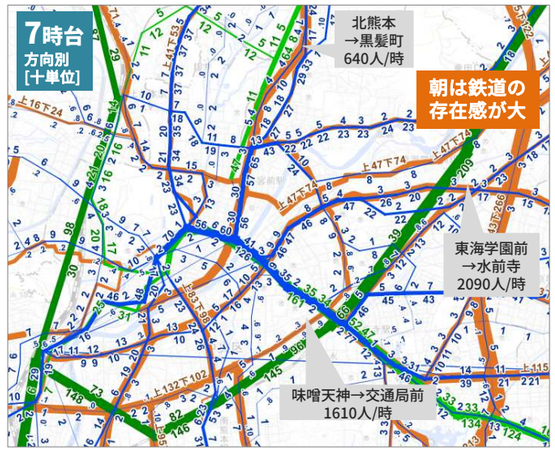


## 政令都市間比較

**熊本都市圏**
DID人口59万人
公共交通9.7%
（通勤通学）

市電輸送人員：3万人
JRは日中2-3本/h

福岡・広島より
都市高速だけでなく
鉄軌道も貧弱で
鹿児島と同等

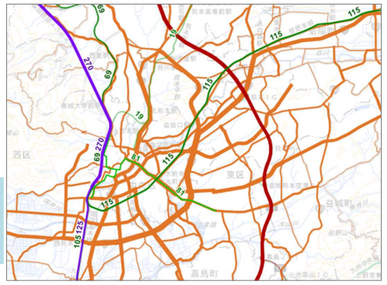

**福岡都市圏**
DID人口149万人
公共交通32.0%
（通勤通学）
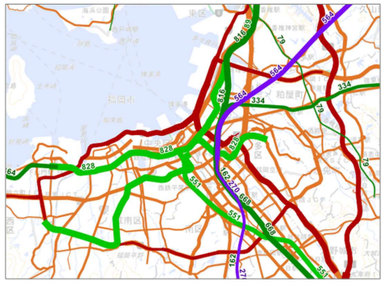
1984：国鉄4本/h化
1980：都市高速
1981：地下鉄
西鉄輸送人員：29万人